
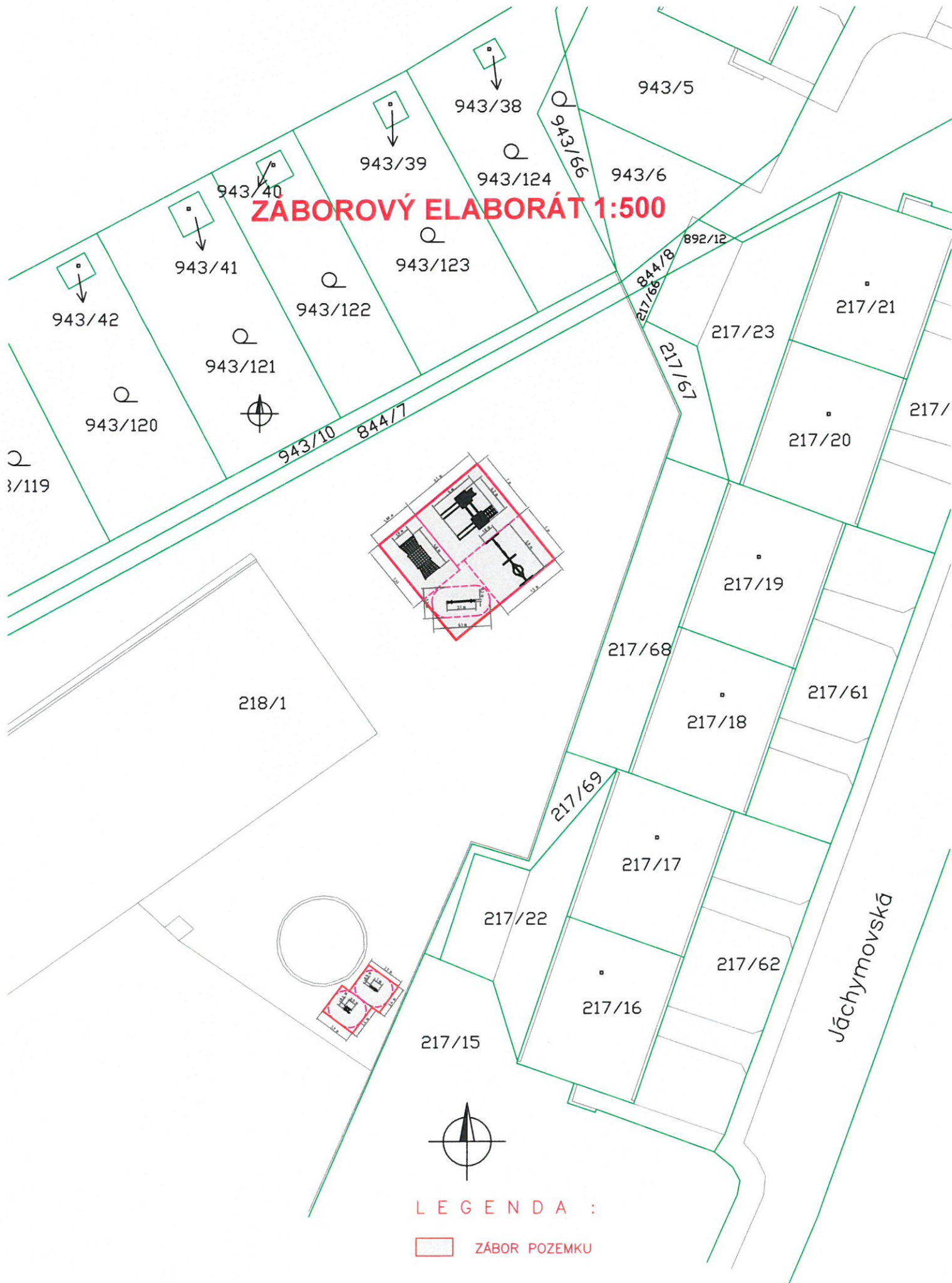


Odpovědný projektant	Vypracoval	Kreslil	 ALB plus spol. s r.o. ^① Božich bojovníků 1140/4, LIBEREC I Tel.fax: 485 109 494 DIČ: CZ62242563, IČ: 62242563	
Ing. Petr Rendl	Ing. P. Vajsejtlová			
Objednatel: Statutární město Liberec, nám. Dr. E. Beneše 1, Liberec Dětské hřiště v ul. Jáchymovská v k.ú. Františkov u Liberce			Stupeň	ZD
			Datum	04/2016
			Čísl.zak. 04/2016	Čísl.soup.
			M	
Záborový elaborát			č.v. C.4	



ZÁBOROVÝ ELABORÁT 1:500



Dětské hřiště v ul. Jáchymovská

Okres: Liberec

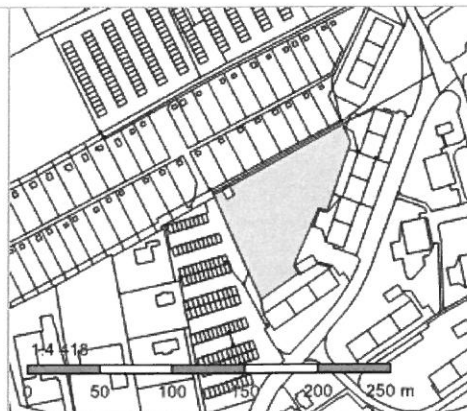
Obec: Liberec

Katastrální území: Františkov u Liberce

Parcela	Využití	Vlastník	LV	Výměra m ² z KN	zábor m ²
218/1	sportoviště a rekreační plocha	Statutární město Liberec, nám. Dr. E. Beneše 1/1 460 01 Liberec	1	5337	203

Informace o pozemku

Parcelní číslo: [218/1](#)
Obec: [Liberec \[563889\]](#)
Katastrální území: [Františkov u Liberce \[682233\]](#)
Číslo LV: [1](#)
Výměra [m²]: 5337
Typ parcely: Parcela katastru nemovitostí
Mapový list: DKM
Určení výměry: Ze souřadnic v S-JTSK
Způsob využití: sportoviště a rekreační plocha
Druh pozemku: ostatní plocha



Vlastníci, jiní oprávnění

Vlastnické právo

Podíl

STATUTÁRNÍ MĚSTO LIBEREC, nám. Dr. E. Beneše 1/1, Liberec I-Staré Město, 46001 Liberec

Způsob ochrany nemovitosti

Nejsou evidovány žádné způsoby ochrany.

Seznam BPEJ

Parcela nemá evidované BPEJ.

Omezení vlastnického práva

Nejsou evidována žádná omezení.

Jiné zápisy

Typ

Změna výměr obnovou operátu

Řízení, v rámci kterých byl k nemovitosti zapsán cenový údaj

Nemovitost je v územním obvodu, kde státní správu katastru nemovitostí ČR vykonává [Katastrální úřad pro Liberecký kraj, Katastrální pracoviště Liberec](#)

Zobrazené údaje mají informativní charakter. Platnost k 01.03.2016 14:00:00.

© 2004 - 2016 Český úřad zeměměřický a katastrální, Pod sídlištěm 1800/9, Kobylisy, 18211 Praha 8
Podání určená katastrálním úřadům a pracovištím zasílejte přímo na jejich e-mail adresu.

Verze aplikace: 5.3.1 build 0